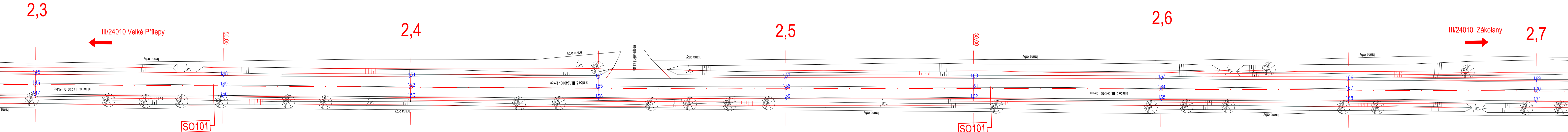


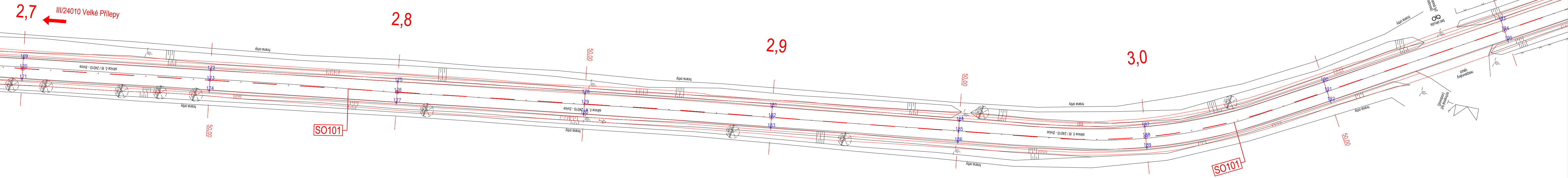
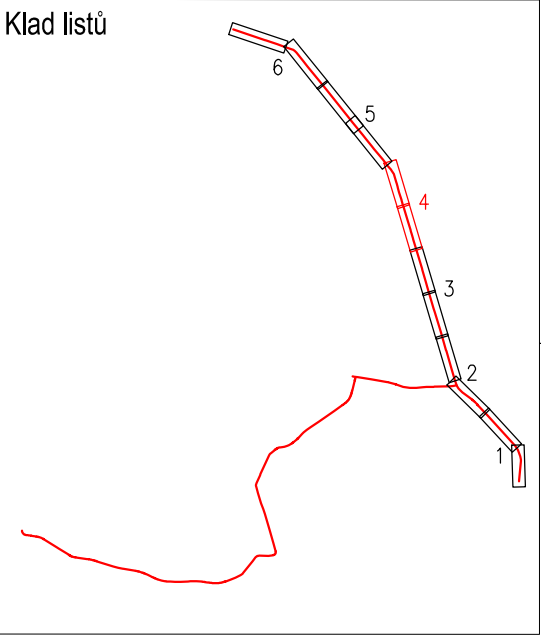
Souřadnice hlavních bodů - část 4
Silnice III/24010; km 2,300 - 3,100
M 1:500



- Legenda:
- Osa komunikace
 - Hrany komunikace
 - Příčné řezy
 - Silniční ocelové svodidlo
 - Zaměření stávajícího stavu
 - Číslo bodu
- × 6

- Seznam stavebních objektů:
- SO 101 - Silnice III/24010 a III/00723
 - SO 102 - Silnice III/00722
 - SO 103 - Silnice III/00715 (ZÚ - 2,085 km)
 - SO 104 - Silnice III/00715 (2,085 km - KÚ)

Číslo bodu	X [m]	Y [m]	Číslo bodu	X [m]	Y [m]	Číslo bodu	X [m]	Y [m]	Číslo bodu	X [m]	Y [m]	Číslo bodu	X [m]	Y [m]	Číslo bodu	X [m]	Y [m]
145	1031311,30	750472,23	155	1031166,69	750512,19	165	1031022,29	750552,84	175	1030832,21	750615,29	185	1030687,44	750654,69	195	1030558,50	750728,22
146	1031310,52	750469,59	156	1031165,91	750509,56	166	1030975,93	750572,37	176	1030831,42	750612,66	186	1030686,68	750652,05			
147	1031309,74	750466,95	157	1031119,66	750529,39	167	1030975,15	750569,73	177	1030830,64	750610,02	187	1030641,29	750673,02			
148	1031263,35	750486,41	158	1031118,85	750526,70	168	1030974,37	750567,09	178	1030784,30	750629,59	188	1030640,09	750670,54			
149	1031262,57	750483,78	159	1031118,06	750524,13	169	1030928,02	750586,63	179	1030783,51	750626,95	189	1030638,91	750668,06			
150	1031261,79	750481,14	160	1031071,78	750543,85	170	1030927,23	750583,99	180	1030782,72	750624,32	190	1030600,71	750700,86			
151	1031215,41	750500,60	161	1031070,98	750541,15	171	1030926,44	750581,36	181	1030736,25	750643,56	191	1030598,97	750698,72			
152	1031214,63	750497,96	162	1031070,21	750538,58	172	1030880,13	750600,99	182	1030735,50	750640,91	192	1030597,24	750696,59			
153	1031213,84	750495,33	163	1031023,86	750558,11	173	1030879,33	750598,35	183	1030734,75	750638,27	193	1030561,98	750732,47			
154	1031167,48	750514,83	164	1031023,08	750555,48	174	1030878,54	750595,72	184	1030688,20	750657,34	194	1030560,25	750730,35			



Č.	Datum	Popis	Vypracoval	Schválil
		REVIZE		

Souřadnicový systém S-JTSK, Výškový systém Bpv

Objednatel:

Středočeský kraj
Zborovská 81/11
150 21 Praha 5

Zhotovitel:

BIM SAS4S
Vedoucí společnosti: SAGASTA s.r.o., Novodvorská 1010/14, 142 00 Praha 4

AFRY 4roads SATRA SHB

Navrhl/vypracoval:	Zodpovědný projektant:	Zhotovitel:
Tereza Nová	Ing. Pavel Paška	
Technická kontrola:	Hlavní inženýr projektu:	
Ing. Jan Lambert	Ing. Jan Svoboda	

Kraj:	Středočeský	Čís.sm.obj.:	S-3645/00066001/2020
Katastrální území:	Malé Čičovice, Lichoceves, Noutonice, Svrkyň, Kamýk u Velkých Přílep, Kozinec, Holubice v Čechách, Trněný Újezd u Zákolan	Čís.akce:	20071
Akce:	III/00715, III/00722, III/00723, III/24010, oprava - PD	Datum:	02/2022
Část:	SO 101 - Silnice III/24010 a III/00723	Formát:	5xA4
Příloha:	Souřadnice hlavních bodů - 4.část	Měřítko:	1:500
		Stupeň:	Číslo kopie:
		PDPS	
		Číslo přílohy:	D1.1.1.6.4